

**Plan de Prévention des Risques d'inondation
du Meu, du Garun et de la Vaunoise**

Carte réglementaire Document définitif Feuille 7/18








Préfecture d'Ille-et-Vilaine

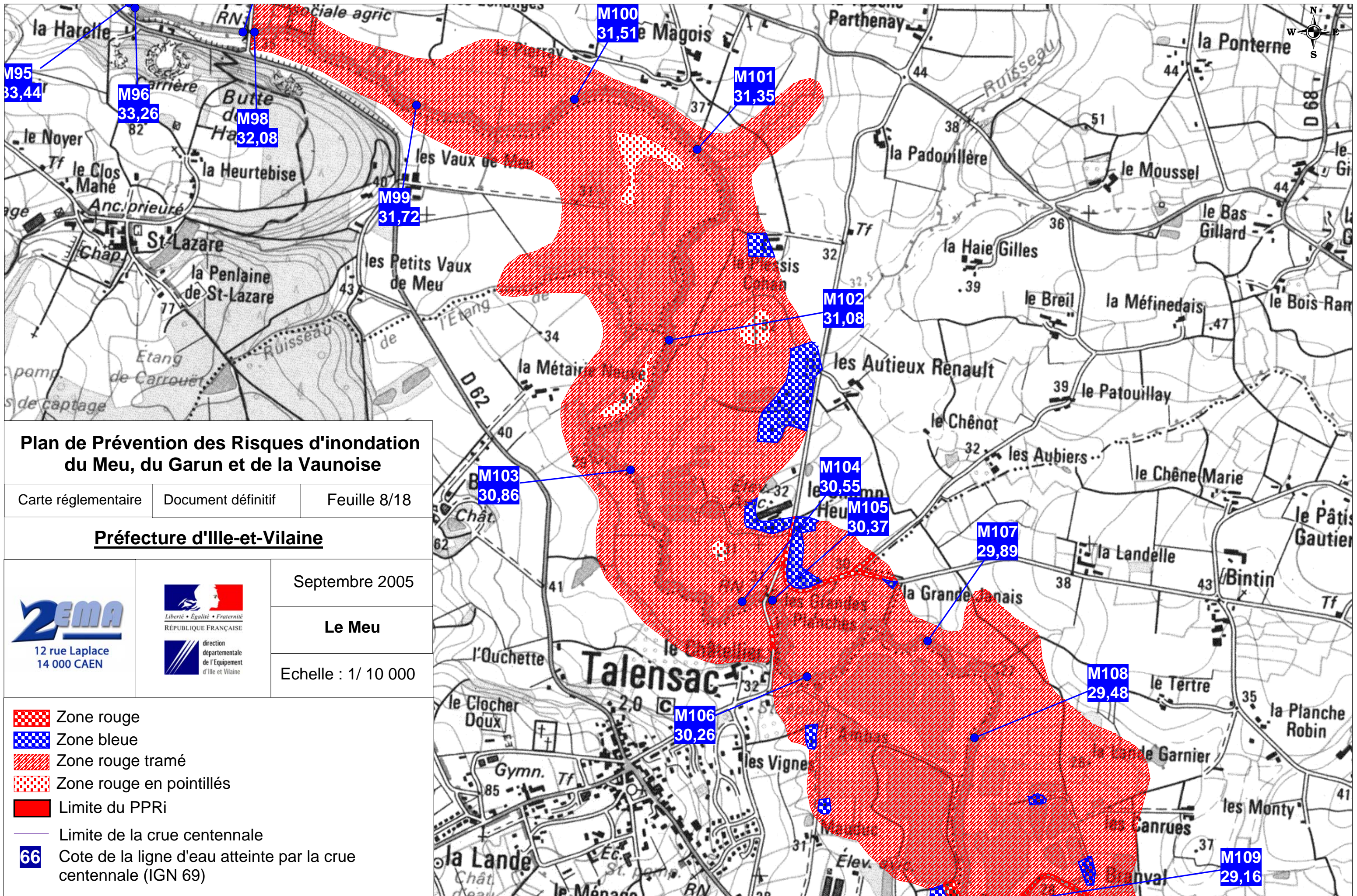


Septembre 2005

Le Meu

Echelle : 1/ 10 000

-  Zone rouge
-  Zone bleue
-  Zone rouge tramé
-  Zone rouge en pointillés
-  Limite du PPRi
-  Limite de la crue centennale
-  Cote de la ligne d'eau atteinte par la crue centennale (IGN 69)



Plan de Prévention des Risques d'inondation du Meu, du Garun et de la Vaunoise

Carte réglementaire Document définitif Feuille 8/18

Préfecture d'Ille-et-Vilaine



Septembre 2005

Le Meu

Echelle : 1/ 10 000

- Zone rouge
- Zone bleue
- Zone rouge tramé
- Zone rouge en pointillés
- Limite du PPRi
- Limite de la crue centennale
- Cote de la ligne d'eau atteinte par la crue centennale (IGN 69)

Plan de Prévention des Risques d'inondation
du Meu, du Garun et de la Vaunoise

Carte réglementaire

Document définitif

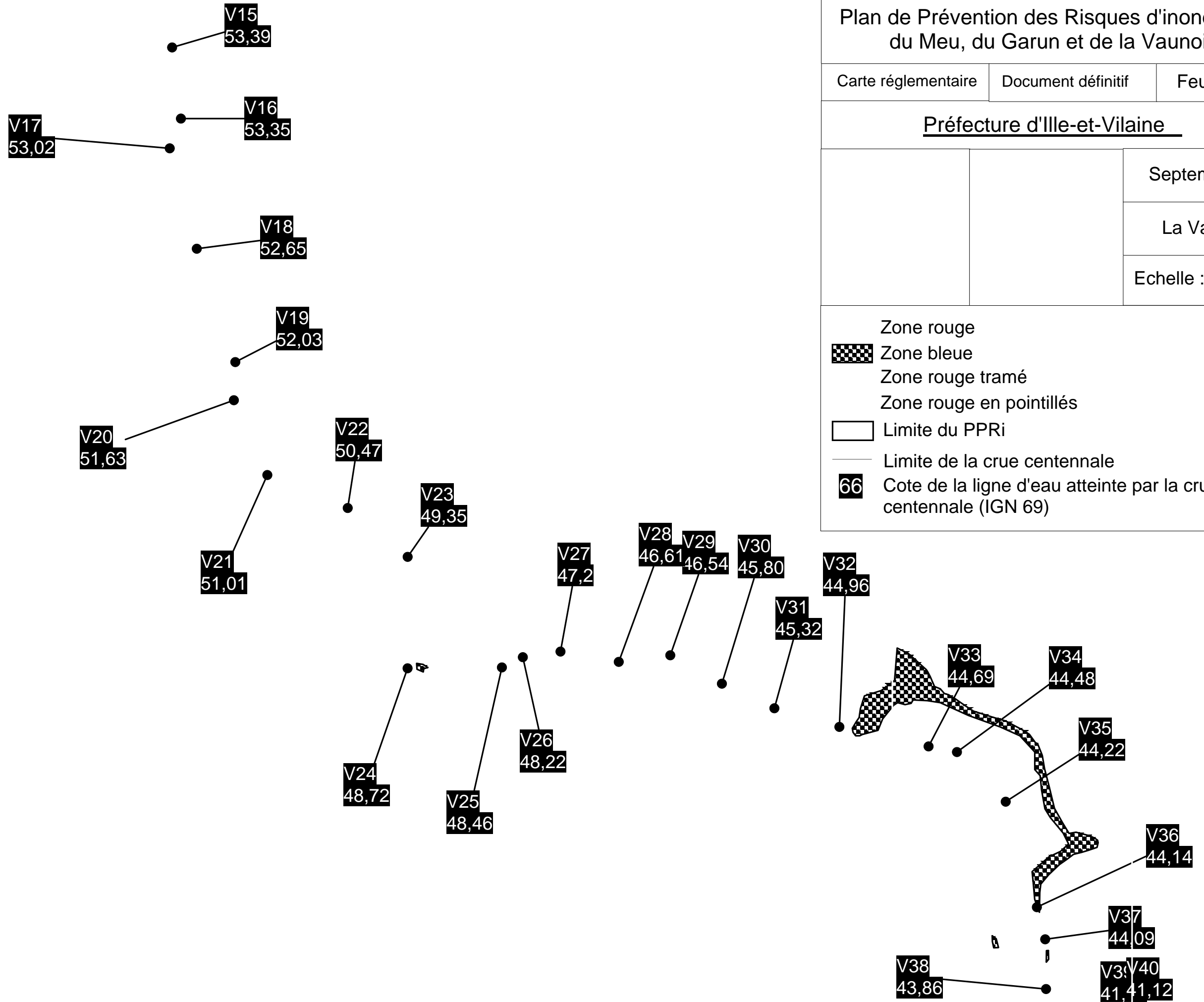
Feuille 15/18





Préfecture d'Ille-et-Vilaine

Septembre 2005

La Vaunoise

Echelle : 1/ 10 000



- Zone rouge
-  Zone bleue
- Zone rouge tramé
- Zone rouge en pointillés
-  Limite du PPRi
-  Limite de la crue centennale
-  Cote de la ligne d'eau atteinte par la crue centennale (IGN 69)