




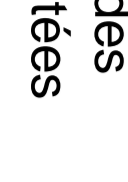






-  I3. Servitudes relatives à l'établissement des canalisations de distribution et de transports de gaz
-  I4. Servitudes relatives à l'établissement de canalisations électriques
-  PT2. Servitudes relatives aux transmissions radioélectriques concernant la protection contre les obstacles de centres d'émission et de réception exploitées par l'Etat (zone de dégagement des liaisons hertziennes)
-  PT3. Servitudes relatives à l'établissement et à l'entretien de câbles et dispositifs souterrains de télécommunication
-  PM1. Servitudes liées au PPR1 (se reporter également au dossier spécifique PPR1)
-  AC1. Servitude de protection des monuments historiques
-  T1. Servitudes, zone ferroviaire en bordure de laquelle s'appliquent les servitudes relatives au chemin de fer
-  A5. Servitudes pour la pose des canalisations publiques d'eau non représentées
-  A4. Servitudes relatives aux terrains riverains de cours d'eau non domaniaux non représentées
-  T7. Servitudes établies à l'extérieur des zones de dégagement non représentées

**Plan Local d'Urbanisme de BRETEIL**  
 Elaboration  
**SERVITUDES**

<b>maître de l'ouvrage</b> Mairie de Breteil 16 Rue de Méricourt 53100 BRETEIL Tél : 02 99 22 78 00 Fax : 02 99 22 78 01		Arté à : 23 mars 2009 Approuvé le : 12 avril 2010 EMISSION ORIGINALE : avril 2010
<b>MODIFICATIONS</b>		Date
<b>7a2.2</b>		
Echelle : 1/ 5000e		